

SZKOŁA PODSTAWOWA NR 173

1CM NA MAPIE TO 15M W TERENIE

SKALA 1:1500














WesoloN 2 - 13.01.2018

AK 0,4 km

▷		■		○
1	63		↑	○
2	64		↗	∨
3	65	↗		└
4	67		↑	○
5	68		↑	○
6	71		/	<
7	58	◇		∨

OCAD 12 Trial

LEGENDA

-  Teren piaszczysty
-  Teren otwarty
-  Teren półotwarty
-  Teren zadrzewiony
-  Żywopłot
-  Gęsty żywopłot
-  Budynek
-  Wiata
-  Teren prywatny, rabata
-  Chodnik
-  Jezdnia
-  Ławka
-  Kosz na boisku, stolik
-  Bramka na boisku
-  Warstwica
-  Granica kultur
-  Charakterystyczne duże drzewo
-  Charakterystyczne małe drzewo
-  Trybuna
-  Płot do przejścia
-  Płot nie do przejścia
-  Furtka

