













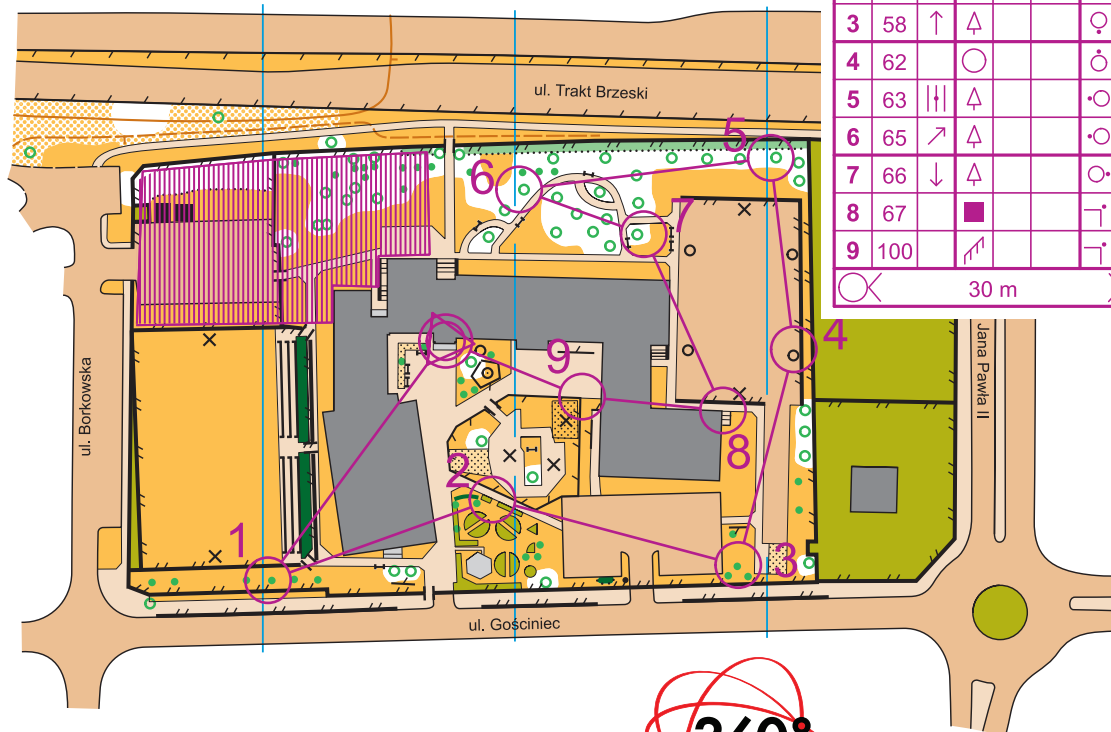
# SZKOŁA PODSTAWOWA NR 173

1CM NA MAPIE TO 15M W TERENIE

SKALA 1:1500

## LEGENDA

-  Teren piaszczysty
-  Teren otwarty
-  Teren półotwarty
-  Teren zadrzewiony
-  Żywopłot
-  Gęsty żywopłot
-  Budynek
-  Wiata
-  Teren prywatny, rabata
-  Chodnik
-  Jezdnia
-  Ławka
-  Kosz na boisku, stolik
-  Bramka na boisku
-  Warstwica
-  Granica kultur
-  Charakterystyczne duże drzewo
-  Charakterystyczne małe drzewo
-  Trybuna
-  Plot do przejścia
-  Plot nie do przejścia
-  Furtka



WesollnO 18 - 1 etap				
AK			0,4 km	
▷			■	○
1	31		△	○
2	43	↖	⋯	⌊
3	58	↑	△	○
4	62		○	○
5	63		△	○
6	65	↗	△	○
7	66	↓	△	○
8	67		■	⌊
9	100	↖		⌊
				30 m

